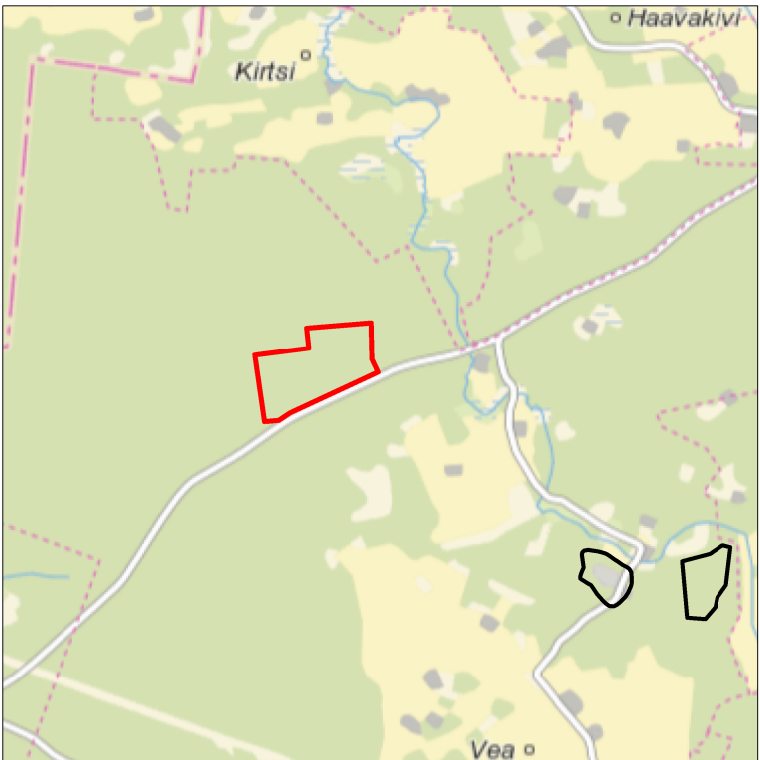


ASENDIPLAAN
M 1 : 50 000

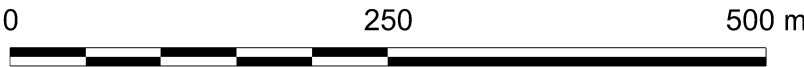


Kaardileht nr 6421 Torma

Uuringuruumi piiripunktide
koordinaadid

Nr	X	Y
1	6 506 342,31	671 223,67
2	6 506 387,55	671 578,81
3	6 506 521,17	671 564,20
4	6 506 556,22	671 991,17
5	6 506 315,20	671 996,55
6	6 506 229,36	672 037,35
7	6 505 959,85	671 455,99
8	6 505 909,62	671 380,03
9	6 505 901,50	671 285,78

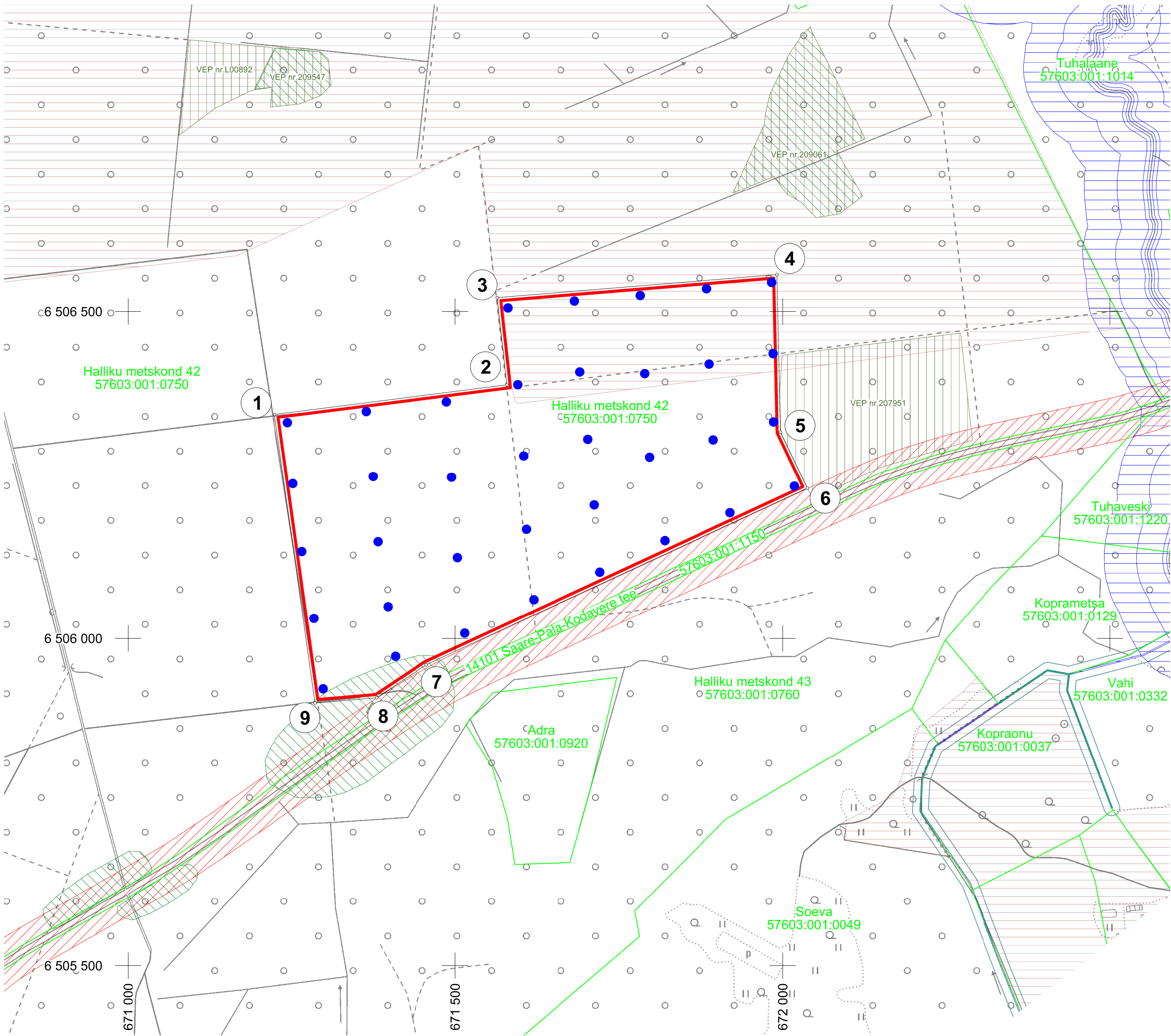
Pindala 31,77 ha



Märkused:

- Koordinaadid L-Est 97 süsteemis, kõrgused EH2000 süsteemis.
- Asendiplaan: Maa-ameti X-GIS kaardirakendus.
- Plaani koostamisel on kasutatud:
 - Maa-ameti väljastatud katastriüksuste piirandmeid (seisuga 02.02.2023);
 - Maa-ameti väljastatud kitsenduste andmeid (seisuga 02.02.2023).
- Kasutatud tarkvara: Bentley PowerCivil for Baltics V8i (litsents: 70000661800020).

Objekti nimetus ja aadress Halliku uuringuruum Peipsiääre vald, Tartu maakond		Joonise sisu Uuringuruumi teenindusala plaan	
Loa omanik Kunda Nordic Tsement AS Jaama 2, Kunda, 44106 Lääne-Virumaa kns@knc.ee		Meelis Einstein /Allkirjastatud digitaalselt/	
Loa omanik Kunda Nordic Tsement AS Jaama 2, Kunda, 44106 Lääne-Virumaa kns@knc.ee		Kaja Paat /Allkirjastatud digitaalselt/	
OÜ Inseneribüroo STEIGER Männiku tee 104, 11216 Tallinn +372 668 1011, info@steiger.ee		Helis Pormeister /Allkirjastatud digitaalselt/	
Grafiline lisa 1/1		Mõõtkava 1 : 5000	
Kuupäev 02.02.2023		Töö nr 23/4302	



- 1 Uuringuruumi piir, piiripunkt ja piiripunkti number
- Vilkmanni liivamaardla piir (asendiplaanil)
- Katastriüksuse nimi, piir ja tunnus
- Kavandatav kaevand/puurauk

- Ranna või kalda piirangud
- Maaparandushoiu piirangud
- Teekaitsevöönd

- III kaitsekategooria alused liigid
- Vääriselupaiga piirangud

Halliku metskond 42
57603:001:0750